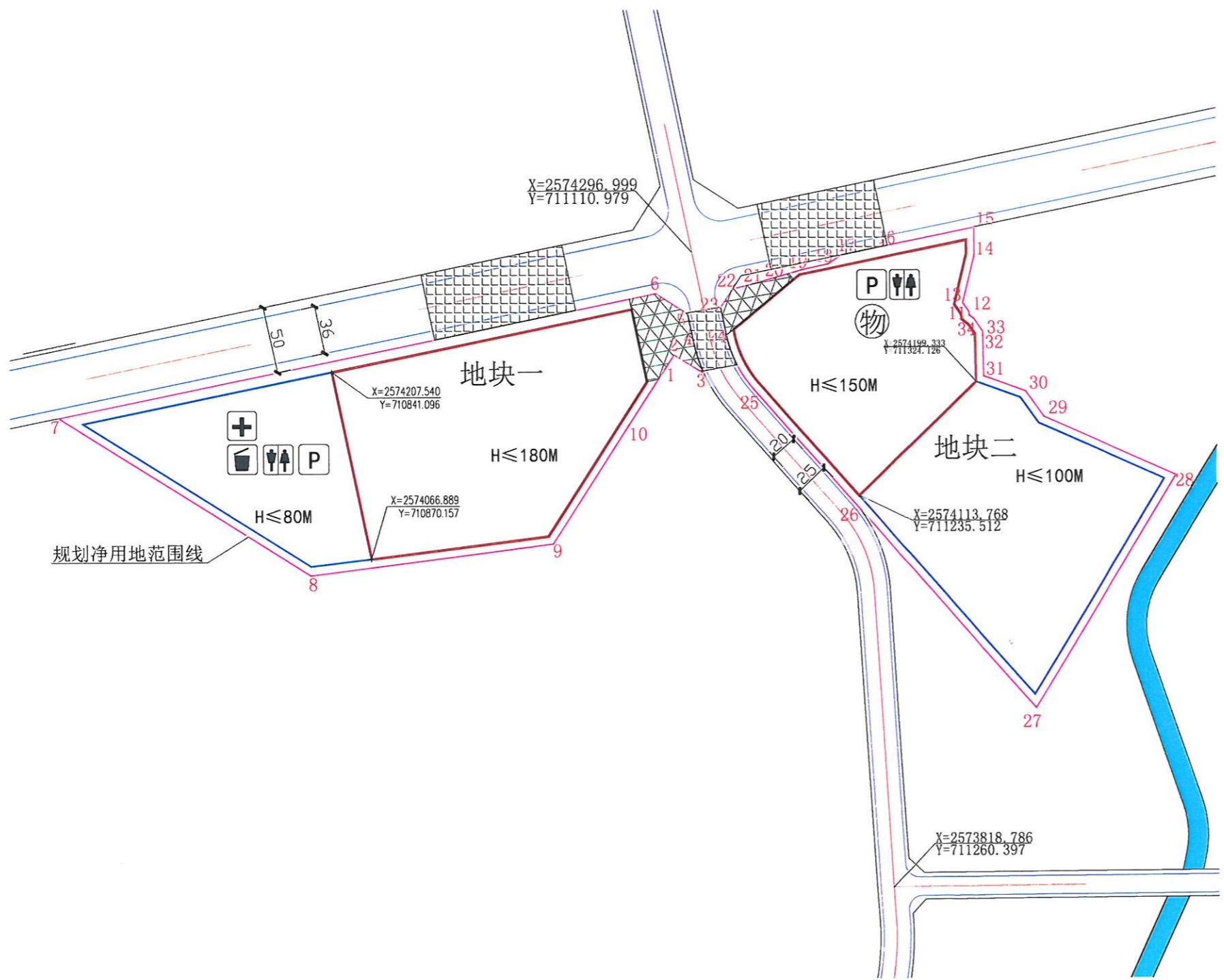


# 南海区里水镇和顺幸福大道以南地块规划条件附图（一）




## 坐标

	X	Y		X	Y
1	2574210.62	711091.66	18	2574288.02	711212.85
2	2574219.76	711097.52	19	2574283.57	711193.34
3	2574205.62	711119.90	20	2574278.00	711174.07
4	2574229.28	711112.21	21	2574272.48	711154.79
5	2574250.40	711107.84	22	2574269.45	711141.53
6	2574265.94	711084.21	23	2574255.46	711132.33
7	2574173.40	710636.33	24	2574234.34	711136.69
8	2574054.55	710824.84	25	2574194.23	711156.70
9	2574078.02	711006.66	26	2574109.80	711231.01
10	2574166.38	711063.30	27	2573953.91	711368.22
11	2574249.35	711319.06	28	2574128.85	711473.99
12	2574252.24	711318.66	29	2574172.98	711374.86
13	2574258.51	711314.21	30	2574192.23	711361.21
14	2574294.58	711322.92	31	2574203.56	711330.05
15	2574315.23	711322.75	32	2574233.53	711329.48
16	2574301.26	711255.17	33	2574237.08	711329.41
17	2574294.50	711222.42	34	2574246.60	711322.66

### 图例

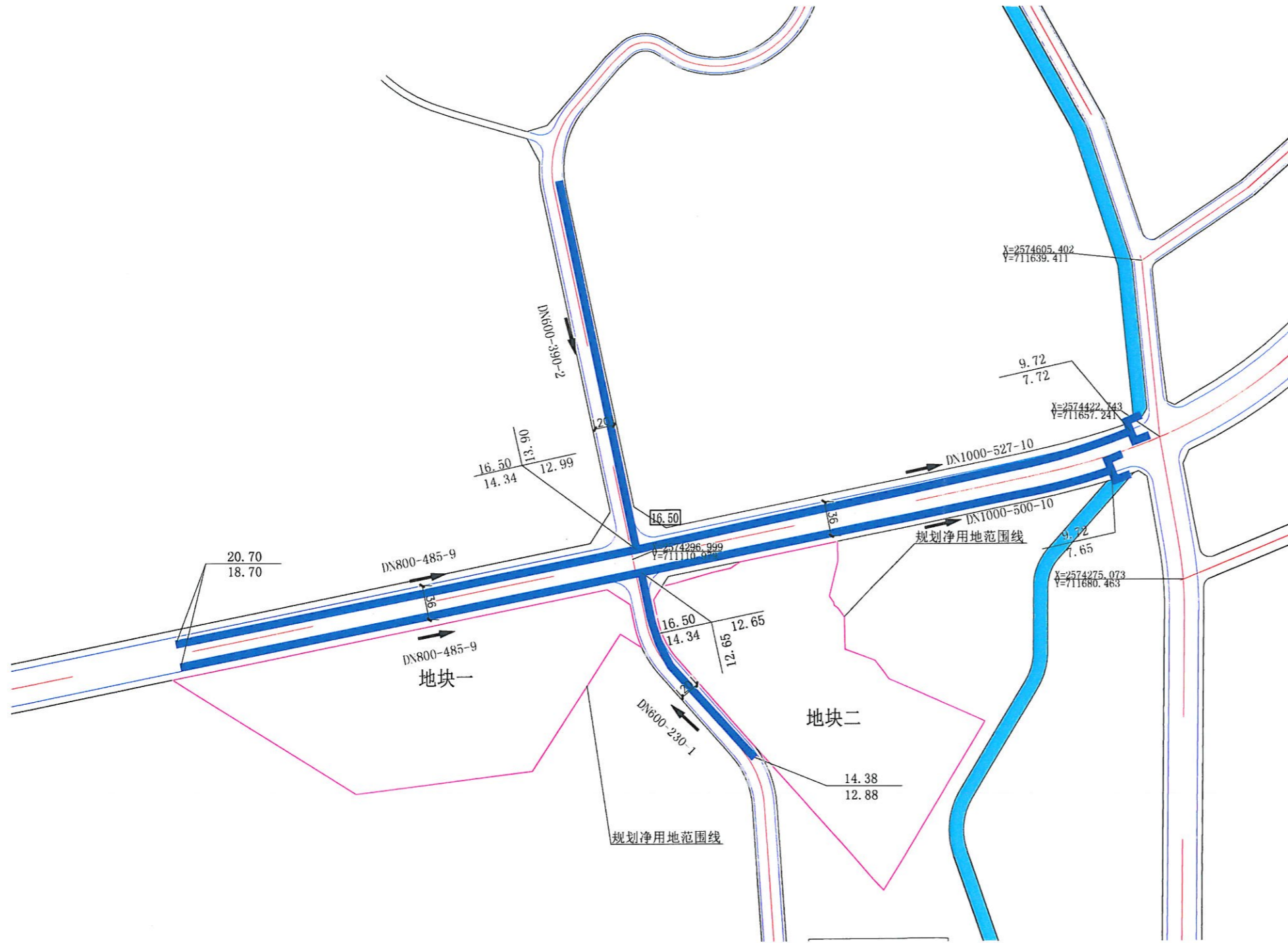
- 规划净用地范围线
- 建筑控制线
- 建筑高度控制区
- 指导性道路
- 步行连廊设置范围
- 开敞空间
- 城市道路



净用地面积	110898m <sup>2</sup>
办文编号	佛国土规划复(2018)96号(以南地块)
核发单位	佛山市国土资源和城乡规划局
核发日期	2018年12月12日

注：本附图使用佛山2000坐标系，85国家高程系。

# 南海区里水镇和顺幸福大道以南地块规划条件(雨水工程)附图(二)



注：本附图使用佛山2000坐标系，85国家高程系。

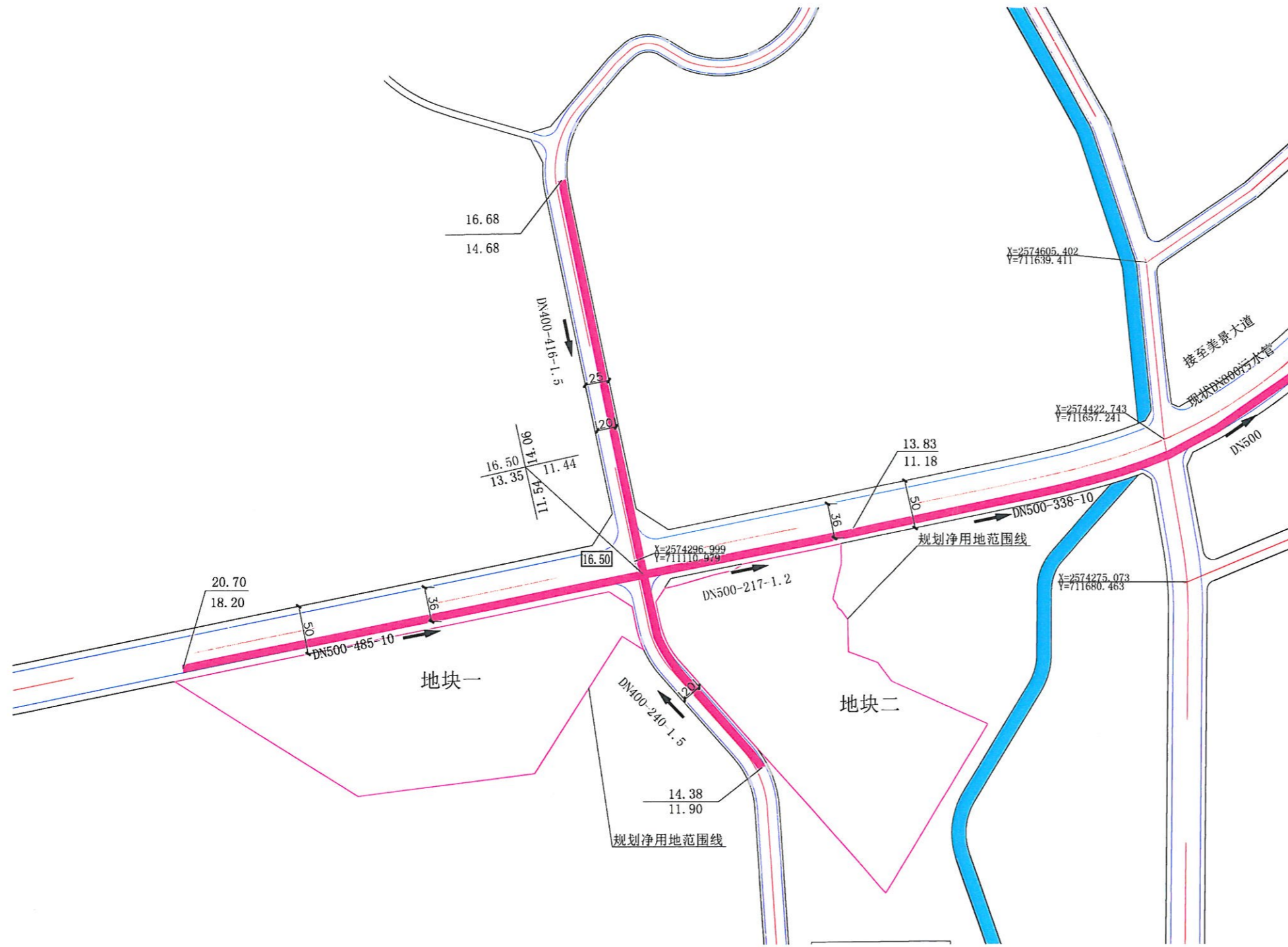
## 图例

- 规划净用地范围线
- 规划雨水管
- 路面标高
- 3.70  
3.70 路面标高  
管底标高



净用地面积	110898 m <sup>2</sup>
办文编号	佛国土规划复(2018)96号(以南地块)
核发单位	佛山市国土资源和城乡规划局
核发日期	2018年12月12日

# 南海区里水镇和顺幸福大道以南地块规划条件（污水工程）附图（三）



## 图例

- 规划净用地范围线
- 规划污水管
- 3.70 路面标高
- 3.70 管底标高



净用地面积	110898 m <sup>2</sup>
办文编号	佛国土规划复(2018)96号(以南地块)
核发单位	佛山市国土资源和城乡规划局
核发日期	2018年12月12日

注：本附图使用佛山2000坐标系，85国家高程系。