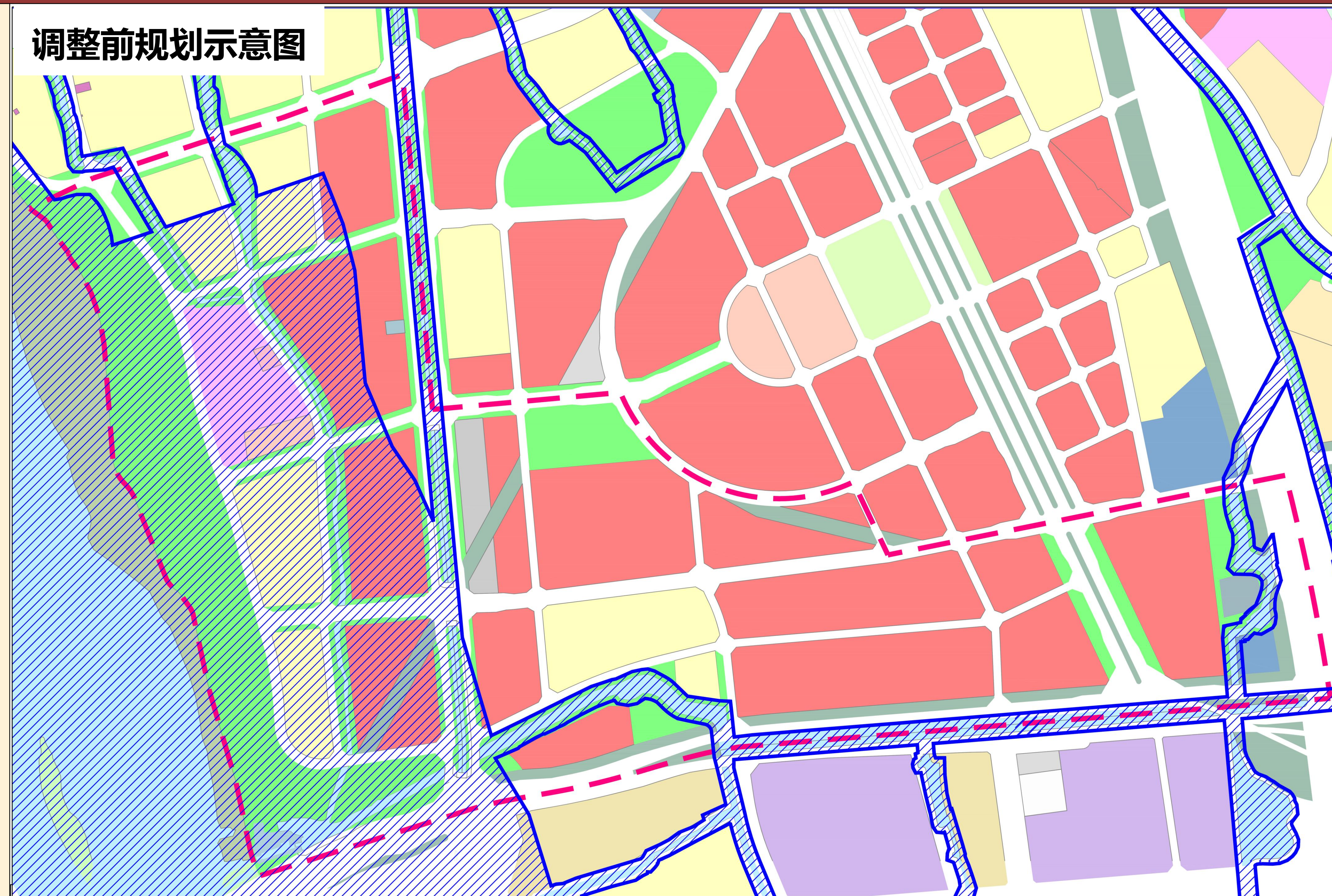


# 佛山市禅城区吉利、龙津片区CC-D-04-01-05、CC-D-04-02-04等街坊城市蓝线规划调整 批前公示

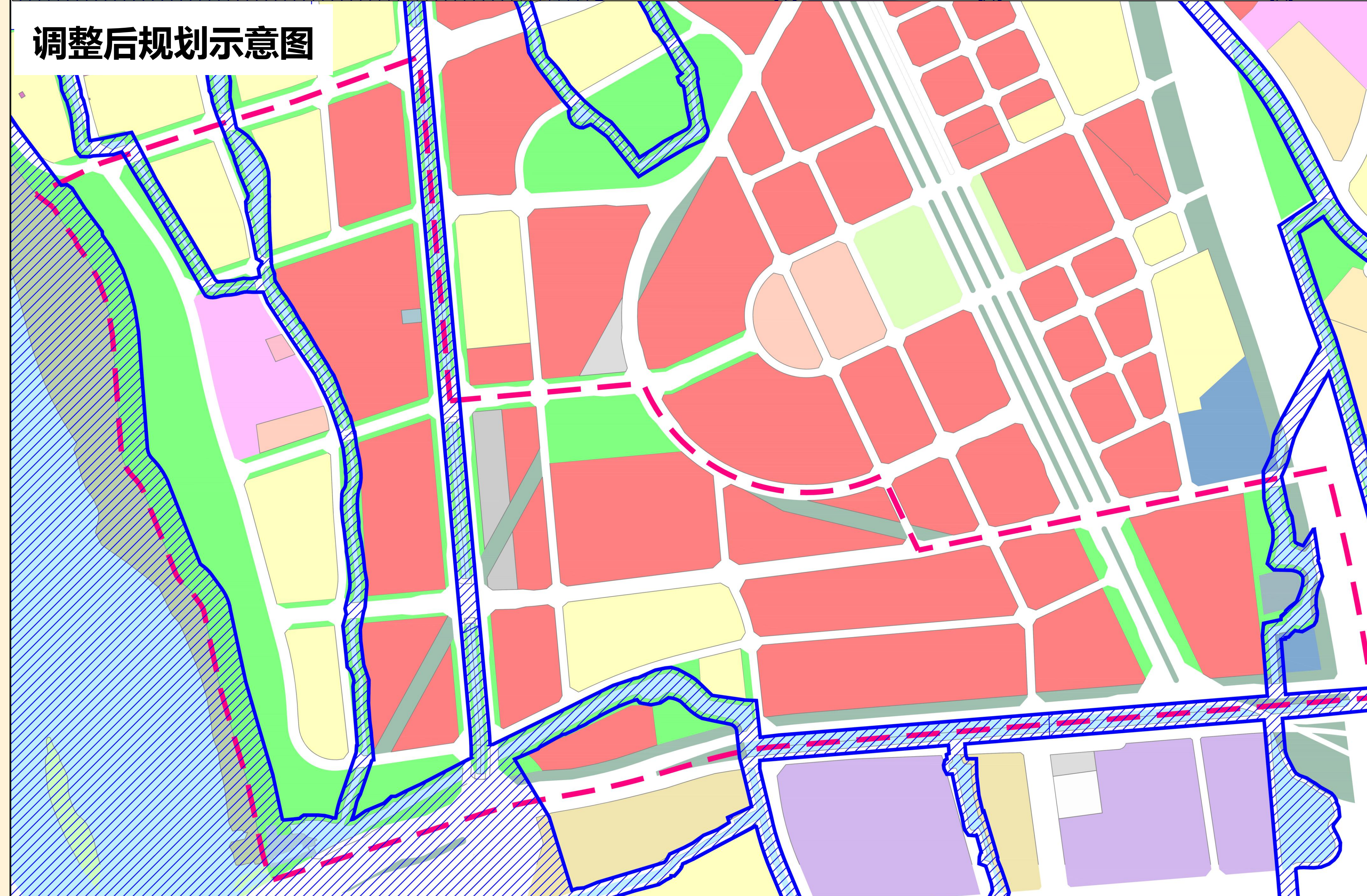
## 公示说明

我市于2018年7月注销了官山水厂的取水许可证，对水厂的取水设备进行封存，并撤销了对应的官山水厂饮用水水源保护区。为进一步优化禅城区南庄镇吉利、龙津片区城市生产生活条件，提升土地节约集约利用水平，佛山市自然资源局禅城分局组织编制了《佛山市禅城区吉利、龙津片区CC-D-04-01-05、CC-D-04-02-04等街坊城市蓝线规划调整》。根据《佛山市城市蓝线划定规划》中的相关编制程序，现将该蓝线规划调整的规划主要内容进行公示，向社会及利害关系人广泛征求意见。

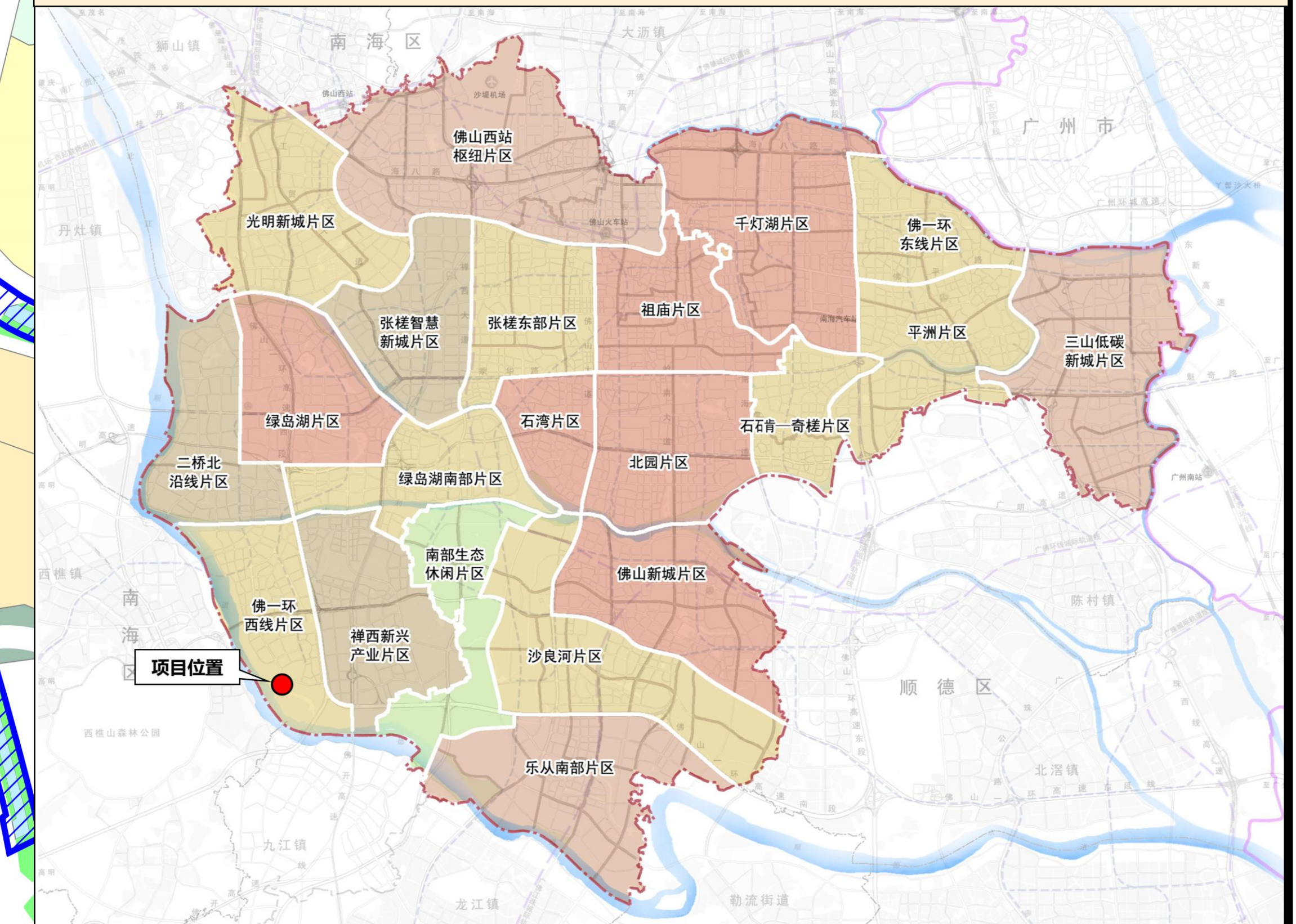
### 调整前规划示意图



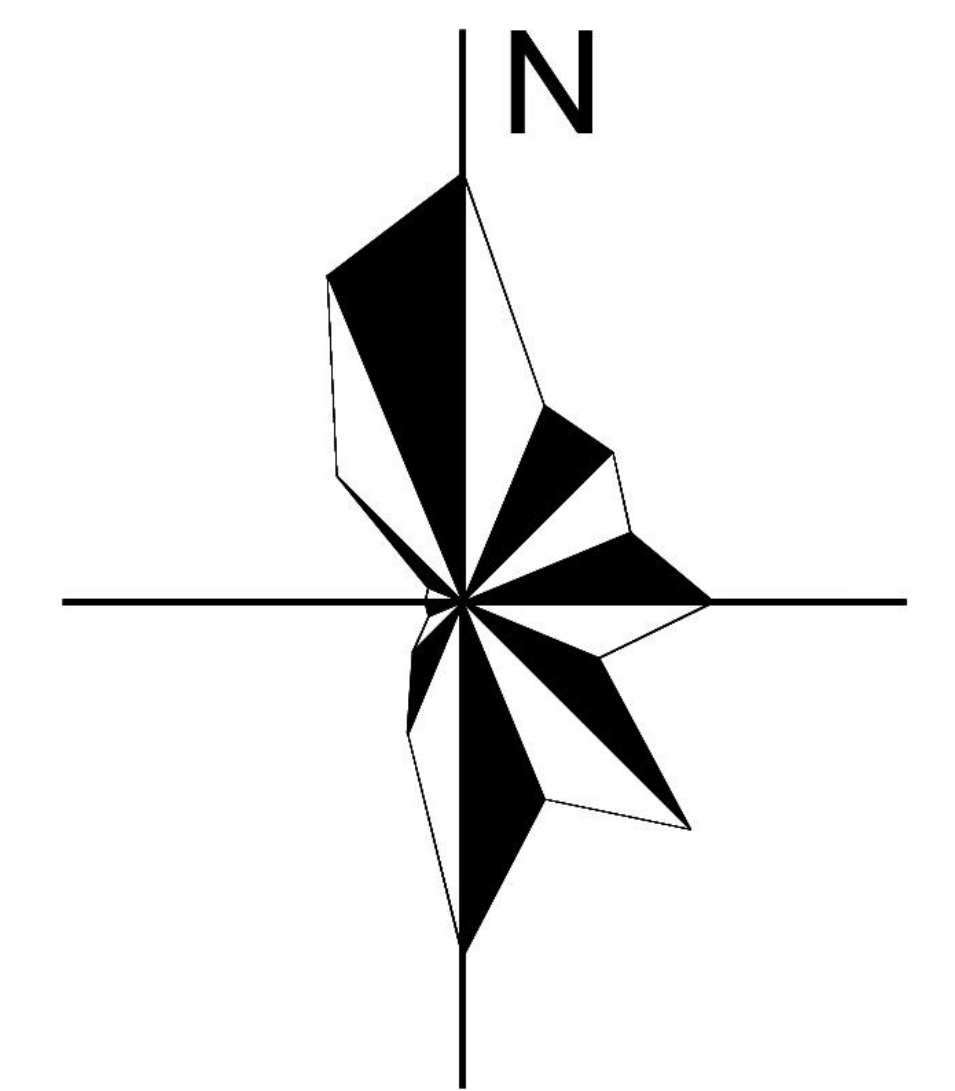
### 调整后规划示意图



### 区位图



### 指北针



### 图例

- |            |          |          |
|------------|----------|----------|
| 二类居住用地     | 公园绿地     | 水域       |
| 三类居住用地     | 防护绿地     | 农林用地     |
| 行政办公用地     | 广场用地     | 其他公用设施用地 |
| 文化设施用地     | 物流仓储用地   | 村庄建设用地   |
| 中小学用地      | 供电用地     | 城市蓝线     |
| 医疗卫生用地     | 排水用地     | 城市蓝线控制区域 |
| 文物古迹用地     | 交通枢纽用地   | 控制线调整范围  |
| 商业商务用地     | 交通站场用地   |          |
| 公共设施营业网点用地 | 其他交通设施用地 |          |

## 附注：

该图仅为示意图，只显示调整内容，不涉及调整的内容不显示，方案以最终审批为准。